

1

### ¿Qué ha pasado en las cuencas de los ríos Cauca y San Jorge?



**27 de agosto 2021:** rompimiento del jarillón del río Cauca en Cara de Gato - San Jacinto del Cauca.

**02 de marzo 2022:** desbordamiento del río Cauca por encima de las obras de cierre en Cara de Gato.



**Agosto 2021-08 de marzo de 2022:** persistencia de inundaciones en La Mojana por trasvase del río Cauca hacia el Bajo San Jorge.



**Excesos de lluvia** en la cuenca media del río Cauca, al sur de Antioquia durante el **mes de febrero de 2022**.

2

### ¿Qué ha pasado recientemente (07-08 de marzo)?



Lluvias de baja intensidad en sectores de Nechí, San Jacinto del Cauca y sur de Ayapel.



**Ingreso del río Cauca hacia el Bajo San Jorge** (Cara de Gato).

**Tránsito de crecientes** en el río Cauca (Valdivia-Pinillos), Alto San Jorge (Pica Pica Nuevo-Montelibano) y Bajo Nechí.

3

### ¿Qué esperamos (08-09 de marzo)?



Lluvias principalmente en sectores del Bajo Nechí.



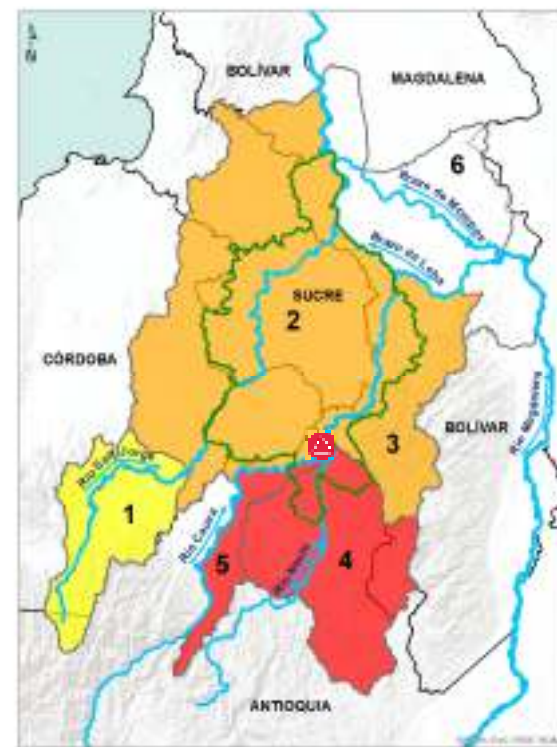
**Tránsito de creciente** desde: *i)* Montelibano hacia La Apartada-Ayapel y *ii)* río Cauca desde Valdivia hacia el Bajo Cauca (Nechí-Pinillos).

**Ingreso del río Cauca hacia el Bajo San Jorge** a través de Cara de Gato, manteniendo inundaciones en la zona.



### Recomendaciones

- Especial atención ante la probabilidad de incrementos en los caños Gil, San Matías y Rabón.
- Estar atentos a la información oficial emitida por los consejos de gestión de riesgo, así como a las alertas emitidas por el Centro Regional de Pronósticos y Alertas de La Mojana.



**Alerta ROJA PARA TOMAR ACCIÓN:** (5) Río Cauca (Valdivia-Nechí), (4) Bajo Nechí (Zaragoza, El Bagre y Nechí) y sus aportantes, (Puntual) Cara de Gato (San Jacinto del Cauca)



**Alerta NARANJA PARA PREPARARSE:** (2) Bajo San Jorge (caños Gil, San Matías y Rabón) y (3) Bajo Cauca



**Alerta AMARILLA PARA INFORMARSE:** (1) Alto San Jorge (Pica Pica Nuevo, Puerto Libertador, San José de Uré y Montelibano)

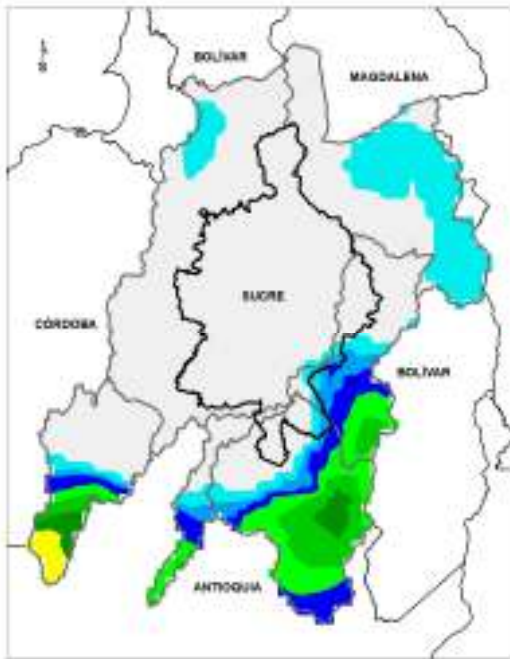
### III. Condiciones hidrológicas actuales en el río Cauca (tramo Nechí-Pinillos)



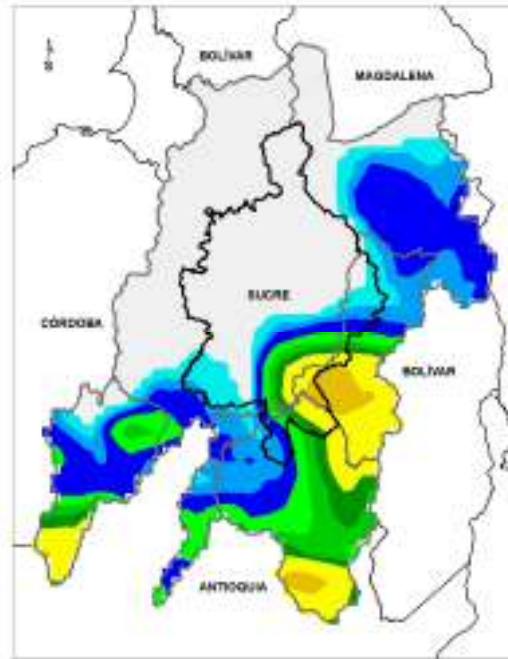
PUNTOS DE INTERÉS RÍO CAUCA (TRAMO NECHÍ-MAGANGUÉ)	ALERTAS HIDROLÓGICAS	CONDICIONES HIDROLÓGICAS	ZONAS DE EMERGENCIA
Estación hidrológica IDEAM Población Rompedero Confluencia	Para tomar acción Para prepararse Para informarse Sin alerta	Niveles en ascenso Niveles en descenso Niveles estables Tránsito de creciente	Inundación por desbordamiento Inundación por rompimiento margen derecha Inundación por rompimiento margen izquierda (Mojana)

#### IV. Pronóstico meteorológico para La Mojana con atención en la zona del Bajo Cauca

##### PRONÓSTICO PARA EL 08 DE MARZO Y 09 DE MARZO



ACUMULADO DEL 08 DE MARZO AL 09 DE MARZO



ACUMULADO DEL 09 AL 10 DE MARZO



- **Noche del 08 de marzo y madrugada del 09 de marzo:** probabilidad de lluvias principalmente en sectores del municipio de Nechí; y en el Bajo Nechí, el resto del territorio permanecerá sin lluvias.
- **Mañana del 09 de marzo:** parcialmente nublado a despejado, sin lluvias.
- **Tarde del 09 de febrero:** parcialmente nublado a despejado.
- **Noche del 09 y madrugada del 10 de marzo:** lluvias principalmente en el municipio de Nechí, y en la subzona del Bajo Nechí y Bajo Cauca.

**Equipo de trabajo Centro regional de Pronóstico  
y Alertas Tempranas de LA MOJANA**

Elaborado por:  
**OLGA LUCÍA PULIDO MÉNDEZ**, Hidróloga  
**RAFAEL ELÍAS MUNDARAY MAGO**, Meteorólogo

[www.corpomojana.gov.co](http://www.corpomojana.gov.co)

**Correo Electrónico:**  
[corpomojana@corpomojana.gov.co](mailto:corpomojana@corpomojana.gov.co)  
Cra. 21 # 21 A – 44 San Marcos - Sucre  
Teléfono: (+575) 295 5347

**YOLANDA GONZALEZ HERNÁNDEZ**,  
Directora General IDEAM.  
**MARTHA CECILIA CADENA**,  
Jefe Oficina del Servicio de Pronósticos y Alertas  
[www.ideam.gov.co](http://www.ideam.gov.co)

**Correos electrónicos:**  
[servicio@ideam.gov.co](mailto:servicio@ideam.gov.co),  
[alertas@ideam.gov.co](mailto:alertas@ideam.gov.co)

Calle 25 d # 96b - 70, piso 3. Bogotá, D.C.  
Teléfono: 307 5625 ext. 1334 - 1336.

**LILIANA QUIROZ**, Directora General de la Corporación para el Desarrollo Sostenible de La Mojana y el San Jorge-CORPOMOJANA.

**RAQUEL GARAVITO**, Gerente del Fondo Adaptación

**JIMENA PUYANA**, Gerente Nacional de Desarrollo Sostenible del PNUD



En alianza con:

